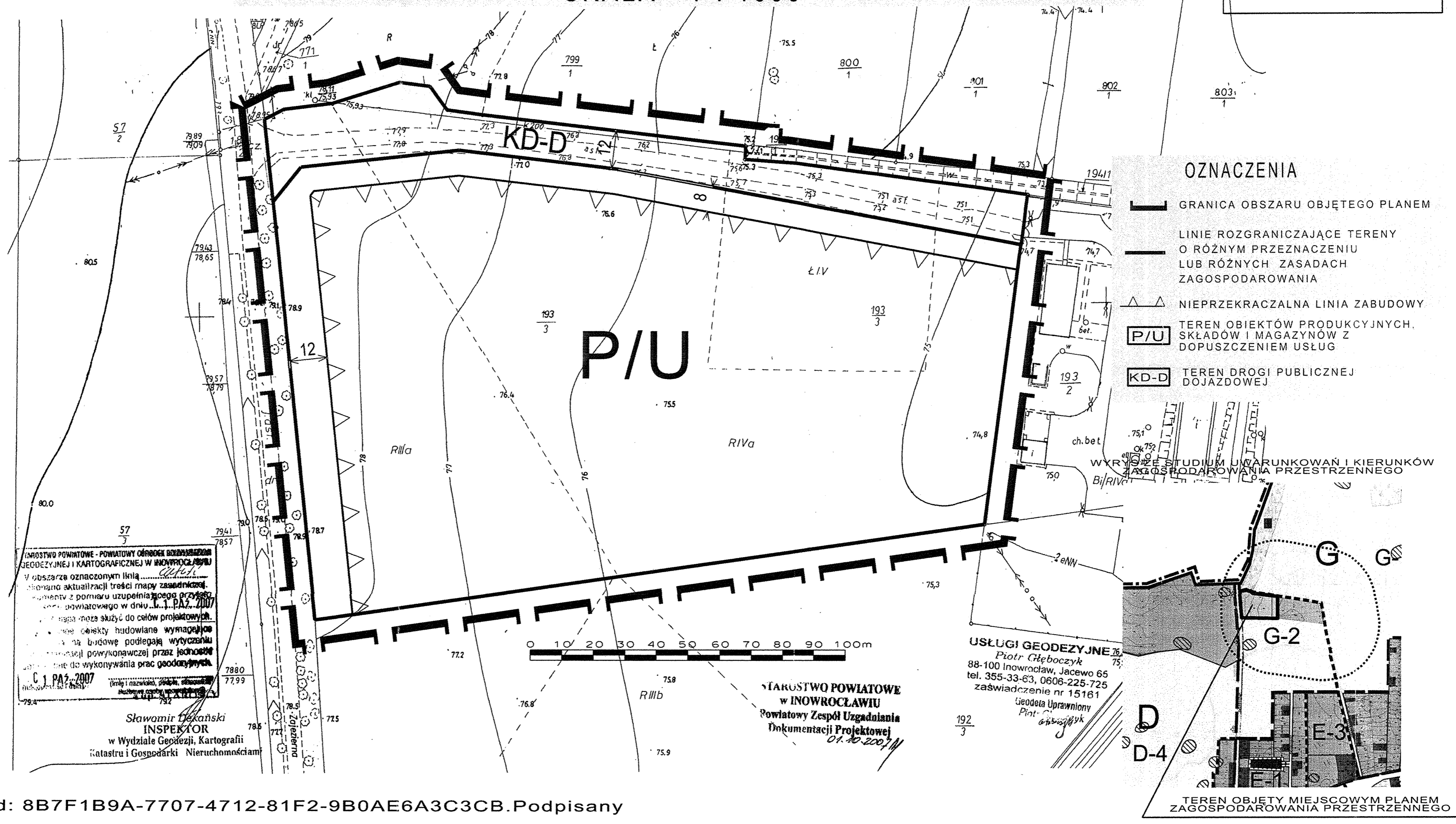


miasto Gniewkowo  
dz.193/3 kw.23431 pow.3,3910  
km2 ul.Zajezierna  
mapa 355.334.031,032  
kerg 3671/07  
ks.rob.01/44/07

# MIEJSCOWY PLAN ZAGOSPODAROWANIA PRZESTRZENNEGO DZIAŁKI NR 193/3 W GNIEWKOWIE PRZY ULICY ZAJEZIERNEJ SKALA 1 : 1000

ZAŁĄCZNIK NR 1  
DO UCHWAŁY NR XLIII/282/2014  
RADY MIEJSKIEJ W GNIEWKOWIE  
Z DNIA 30 KWIEŃNIA 2014r.  
PLAN SPORZĄDZIŁ  
BURMISTRZ GNIEWKOWA




## OZNACZENIA

- GRANICA OBSZARU OBJĘTEGO PLANEM
- LINIE ROZGRANICZAJĄCE TERENY O RÓŻNYM PRZEZNACZENIU LUB RÓŻNYCH ZASADACH ZAGOSPODAROWANIA
- NIEPRZEKACZALNA LINIA ZABUDOWY
- TERENY OBIEKTÓW PRODUKCYJNYCH, SKŁADÓW I MAGAZYNÓW Z DOPUSZCZENIEM USŁUG
- TEREN DROGI PUBLICZNEJ DOJAZDOWEJ

INRÓSTWO POWIATOWE - POWIATOWY OŚRODEK BADAŃ I  
GEODEZYJNEJ I KARTOGRAFICZNEJ W INOWROCŁAWIU  
W obszarze oznaczonym linią...  
C 1 PAZ-2007

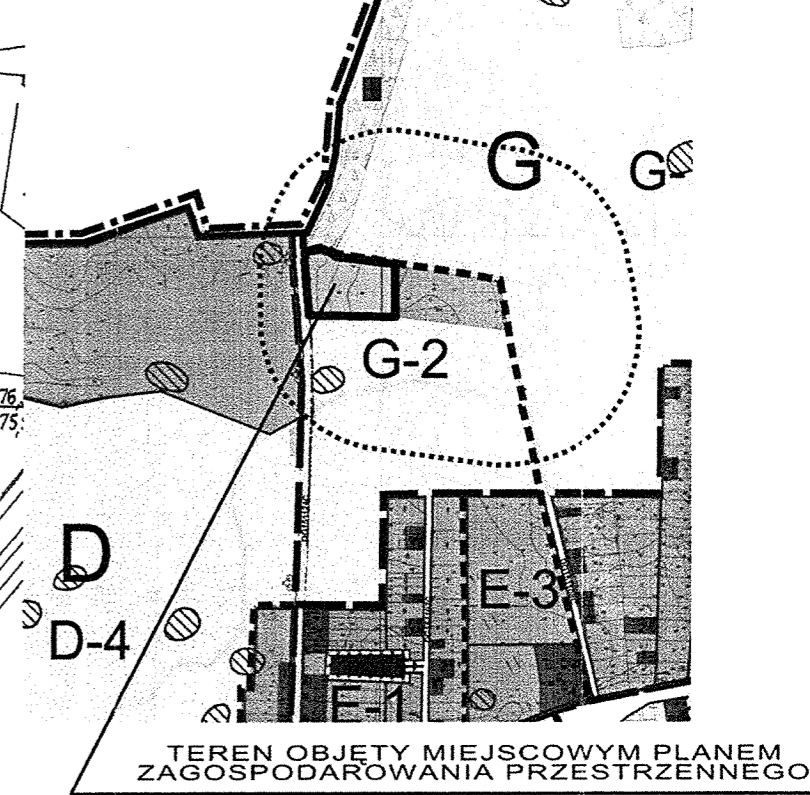
Sławomir Dękański  
INSPEKTOR  
w Wydziale Geodezji, Kartografii  
Katastru i Gospodarki Nieruchomościami



STAROSTWO POWIATOWE  
w INOWROCŁAWIU  
Powiatowy Zespół Uzgadniania  
Dokumentacji Projektowej  
01.10.2007

USŁUGI GEODEZYJNE  
Piotr Chębczyk  
88-100 Inowrocław, Jacowo 65  
tel. 355-33-63, 0606-225-725  
zaświadczenie nr 15161  
Geodeta Uprawniony  
Piotr Chębczyk

WYRYS Z STUDIUM UWARUNKOWAŃ I KIERUNKÓW  
ZAGOSPODAROWANIA PRZESTRZENNEGO



Id: 8B7F1B9A-7707-4712-81F2-9B0AE6A3C3CB.Podpisany

PRZEWODNICZĄCY RADY  
mgr Janusz Kozłowski